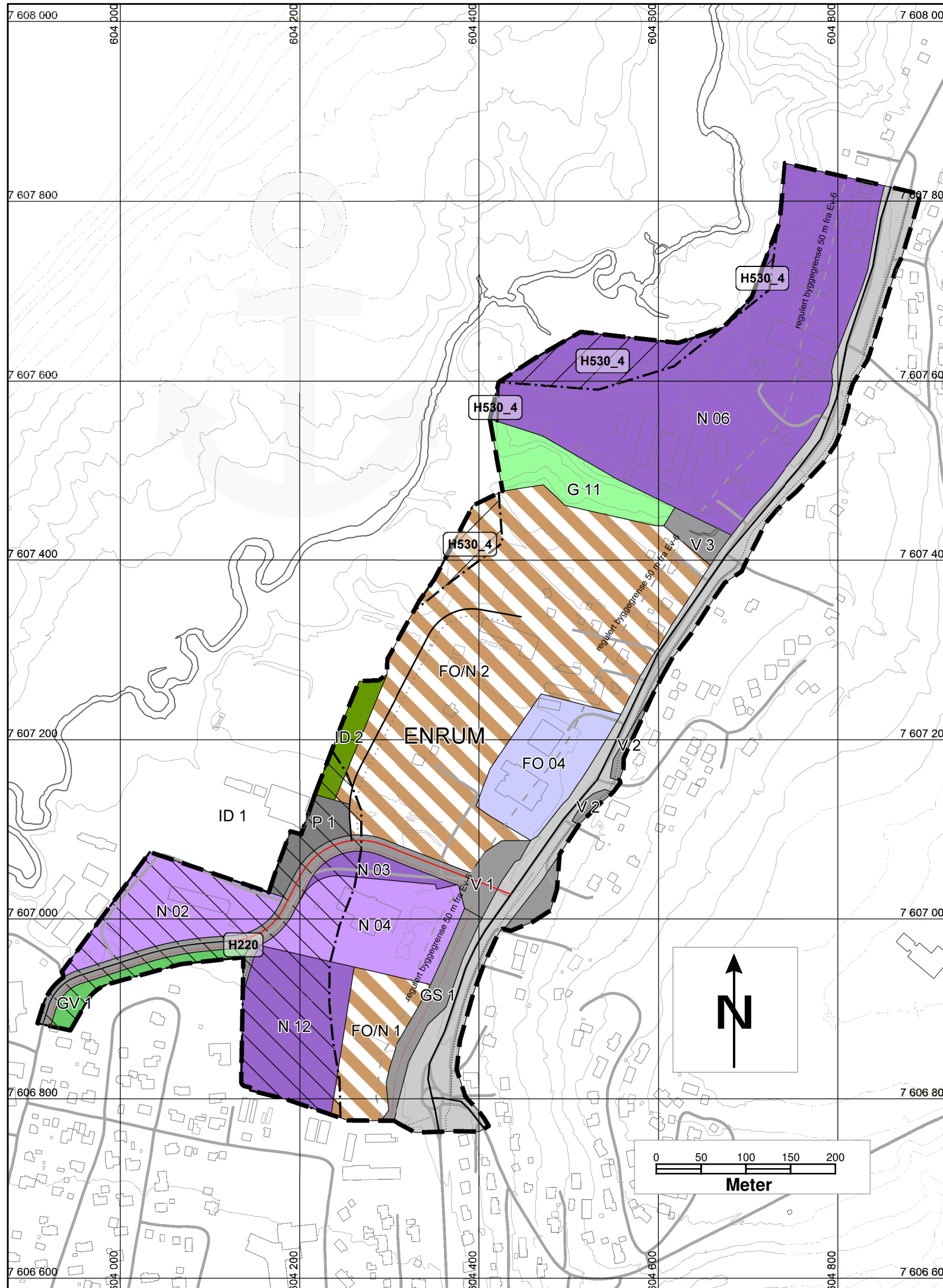




TEGNFORKLARING






PBL § 11 KOMMUNEPLANENS AREALDEL




Nåværende BEBYGGELSE OG ANLEGG (PBL § 11-7, nr 1)

-  Forretninger
-  Næringsbebyggelse

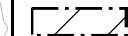
SAMFERDSELSANLEGG OG TEKNISK INFRASTRUKTUR (PBL § 11-7, nr 2)

-  Veg
-  Fjernveg - På bakken
-  Hovedveg - På bakken
-  Samleveg - På bakken
-  Gang/Sykelveg - På bakken

GRØNNSTRUKTUR (PBL § 11-7, nr 3)

-  Friområde




HENSYNSONER (PBL § 11-8) SONER MED SÆRLIG ANGITT HENSYN

-  Hensyn friluftsliv




STØYSONE




-  Gul sone iht T-1442



LINJESYMBOLER

-  Plangrense
-  Byggegrense
-  Grense for arealformål

Framtidig



-  Næringsbebyggelse
-  Idrettsanlegg
-  Kombinert Forretning og Næringsbebyggelse

-  Samferdselsanlegg og teknisk infrastruktur
-  Veg
-  Parkering

-  Samleveg - På bakken
-  Gang/Sykelveg - På bakken

-  Grønnstruktur

Andre kartsymboler

-  Mulig_samlevei
-  Mulig_GangSykelveg

SAKSBEHANDLING ETTER PBL 2008 ArkivsakID: 09/2791	SAK NR. PLANUTV. BYST.	DATO	SIGN
Bystyrets vedtak			
2. Offentlig ettersyn fra 21.10.2014 til 02.12.2014			UKU
Endring av Byst-056/13. Omr. N02, N03, N05 og N06 tas ut av plan.	Byst-072/13	29.08.2013	UKU
Bystyrets vedtak	Byst-056/13	20.06.2013	UKU
2. gangs behandling	Byst-056/13	20.06.2013	UKU
1. Offentlig ettersyn fra 05.01.2013 til 02.03.2013			UKU
1. gangs behandling	Plan-051/12	20.12.2012	UKU
Kunngjøring av oppstart av planarbeidet		19.12.2009	UKU
Kommunedelplan for NÆRINGSOMRÅDET ENRUM - BRATTDALEN	NasjonalArealPlanId: 2014010		
PLANEN UTARBEIDET AV:  Narvik kommune Areal og samfunnsutvikling	Målestokk 1 : 5000	Format A 3	
	Koordinatsystem: Euref89 – UTM sone 33	Høydegrunnlag NN 1954	
	Grunnkart: FKB - 2013	Ekvidistanse: 5 m	