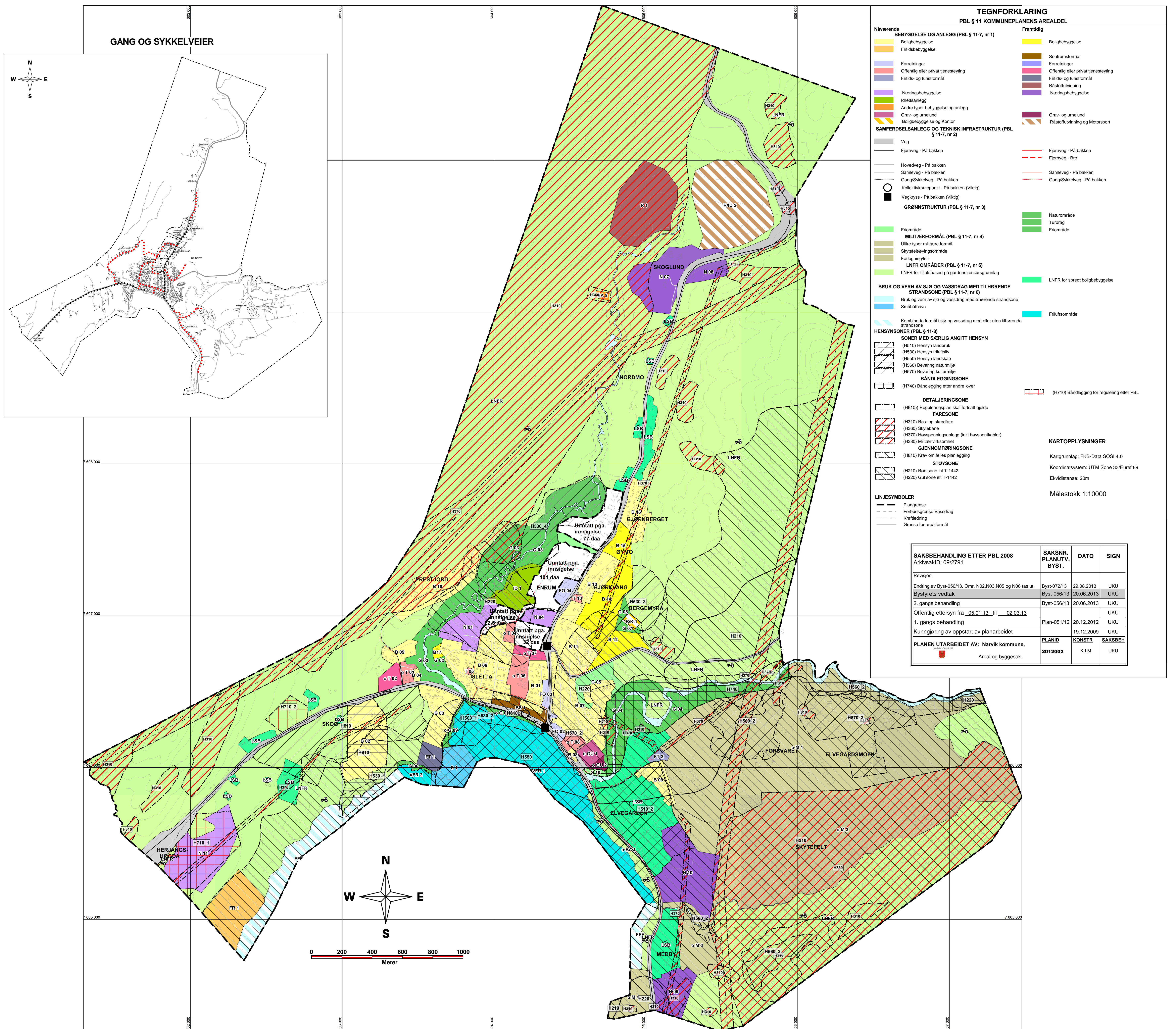




# KOMMUNEDELPLAN FOR BJERKVIK



### TEGNFORKLARING

**PBL § 11 KOMMUNEPLANENS AREALDEL**

<b>Nåværende</b>	<b>BEBYGGELSE OG ANLEGG (PBL § 11-7, nr 1)</b>	<b>Fremtidig</b>	<b>BEBYGGELSE</b>
	Boligbebyggelse		Boligbebyggelse
	Frilandsbebyggelse		Seriemformål
	Forretnings		Forretnings
	Offentlig eller privat tjenesteyting		Offentlig eller privat tjenesteyting
	Frilids- og turistformål		Frilids- og turistformål
	Næringsbebyggelse		Råstofforbering
	Idrettsanlegg		Næringsbebyggelse
	Andre typer bebyggelse og anlegg		Grav- og urnelund
	Grav- og urnelund		Råstofforbering og Motorport
	Boligbebyggelse og kontor		
<b>SAMFERDSELSANLEGG OG TEKNISK INFRASTRUKTUR (PBL § 11-7, nr 2)</b>			
	Veg		
	Fjernveg - På bakken		Fjernveg - På bakken
	Hovedveg - På bakken		Fjernveg - Bro
	Samleveg - På bakken		Samleveg - På bakken
	Gang/Sykkelveg - På bakken		Gang/Sykkelveg - På bakken
	Kollektivknutepunkt - På bakken (Viktig)		
	Vegkryss - På bakken (Viktig)		
<b>GRØNNSTRUKTUR (PBL § 11-7, nr 3)</b>			
	Frømåte		Naturområde
	MILITÆRFORMÅL (PBL § 11-7, nr 4)		Frømåte
	Ulike typer militære formål		
	Skytefeltområde		
	Fortleggninger		
	LNFR OMRÅDER (PBL § 11-7, nr 5)		
	LNFR for stakk basert på gjeldens ressursgrunnlag		LNFR for spredt boligbebyggelse
	LNFR for stakk basert på gjeldens ressursgrunnlag		
<b>BRUK OG VERN AV Sjø og VASSDRAG MED TILHØRENDE STRANDSONE (PBL § 11-7, nr 6)</b>			
	Bak og vern av sjø og vassdrag med tilhørende strandsoner		
	Småbåttanløp		Friluftsområde
	Kombinerte formål i sjø og vassdrag med eller uten tilhørende strandsoner		
<b>HENSYNSONER (PBL § 11-9)</b>			
<b>SONER MED SERIELL ANGIT HENSYN</b>			
	(H510) Hensyn landbruk		
	(H530) Hensyn friluftsliv		
	(H550) Hensyn landskap		
	(H560) Bevaring naturmiljø		
	(H570) Bevaring kulturmiljø		
<b>BÅNDELAGTE OMRÅDER</b>			
	(H740) Båndlegging etter andre lover		(H710) Båndlegging for regulering etter PBL
<b>DETALJERINGSSONE</b>			
	(H910) Reguleringsplan skal fortsatt gjelde		
<b>FARESONE</b>			
	(H310) Råe- og skredfare		
	(H320) Skytebane		
	(H370) Høypensningsanlegg (inkl høypenskanaler)		
	(H380) Militær virksomhet		
<b>GJENNOMFØRINGSSONE</b>			
	(H810) Krev en felles planlegging		
<b>STØYSONE</b>			
	(H210) Red sone Rt T-1442		
	(H220) Gul sone Rt T-1442		
<b>LINJESYMBOLER</b>			
	Plan grense		
	Forbedringsse vassdrag		
	Krafledning		
	Grense for arealformål		

<b>SAKSBEHANDLING ETTER PBL 2008</b>	<b>SAKSNR. PLANUTV. BYST.</b>	<b>DATO</b>	<b>SIGN</b>
ArkivsakID: 08/2791			
Revisjon:			
Endring av Byst-056/13. Omr. N02,N03,N05 og N06 tas ut.	Byst-072/13	29.08.2013	UKU
Bystyrets vedtak	Byst-056/13	20.06.2013	UKU
2. gangs behandling	Byst-056/13	20.06.2013	UKU
Offentlig ettersyn fra_05.01.13_til_02.03.13			
1. gangs behandling	Plan-05/12	20.12.2012	UKU
Kunngjøring av oppstart av planarbeidet		18.12.2009	UKU
<b>PLANEN UTARBEIDET AV:</b> Narvik kommune, Areal og byggesak.	<b>PLANID</b>	<b>KONST.</b>	<b>SAKSBEH.</b>
	2012002	K.I.M	UKU

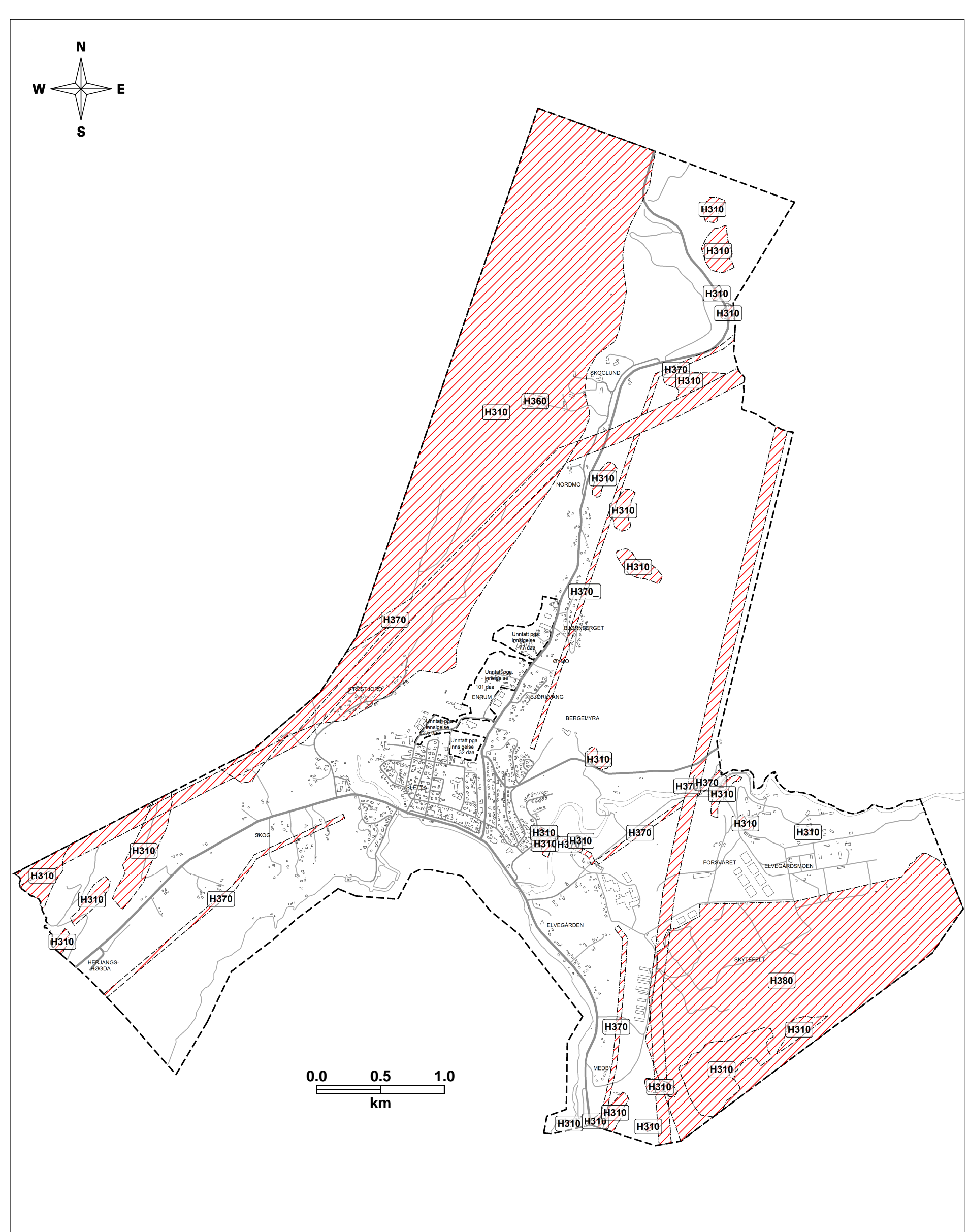
  

**KARTOPPLYSNINGER**

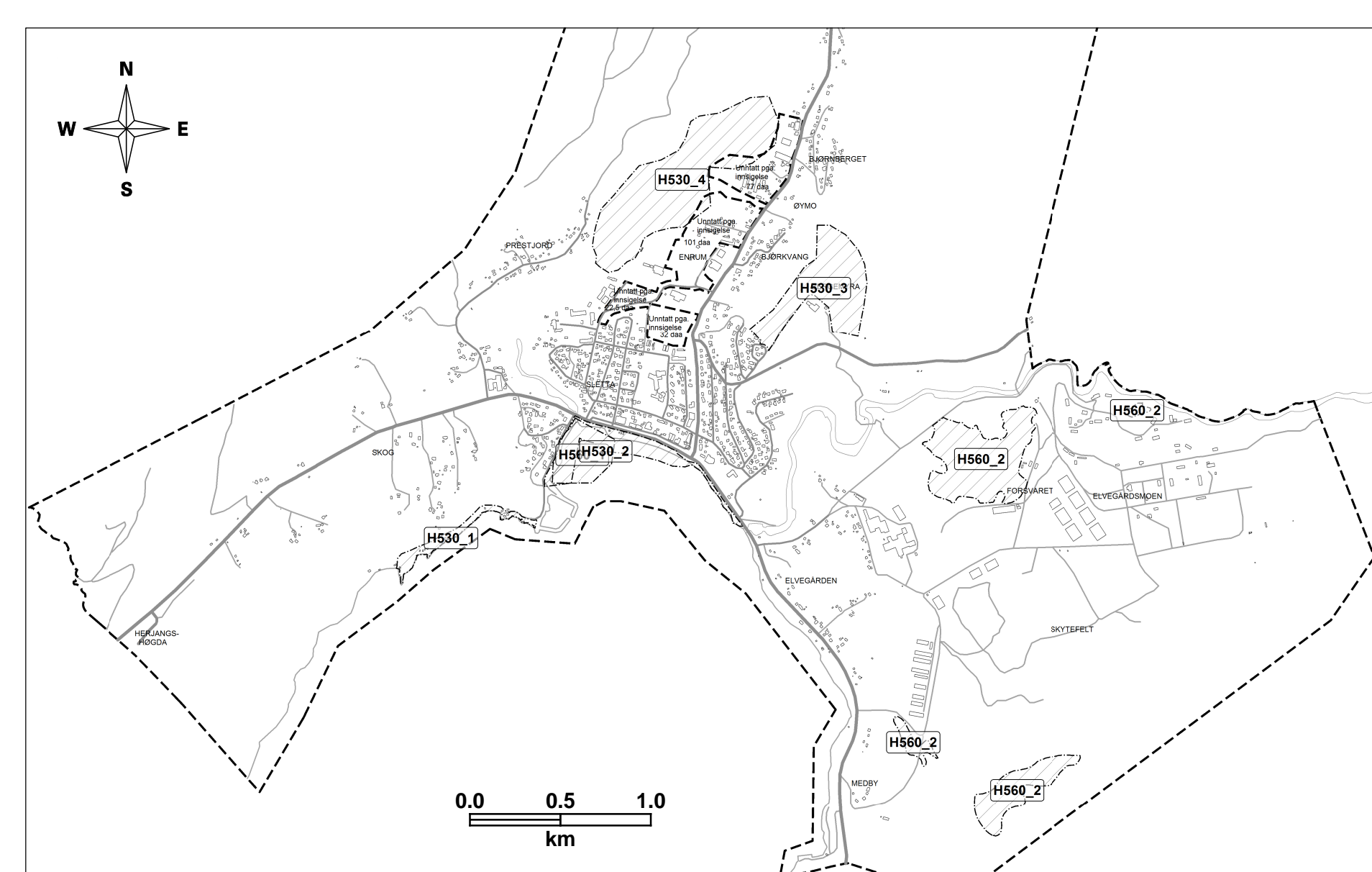
Kartgrunnlag: FKB-DATA SOSI 4.0  
 Koordinatsystem: UTM Sone 33/Euref 69  
 Ekvadstørrelse: 20m  
 Målestokk 1:10000

## HENSYNSONER

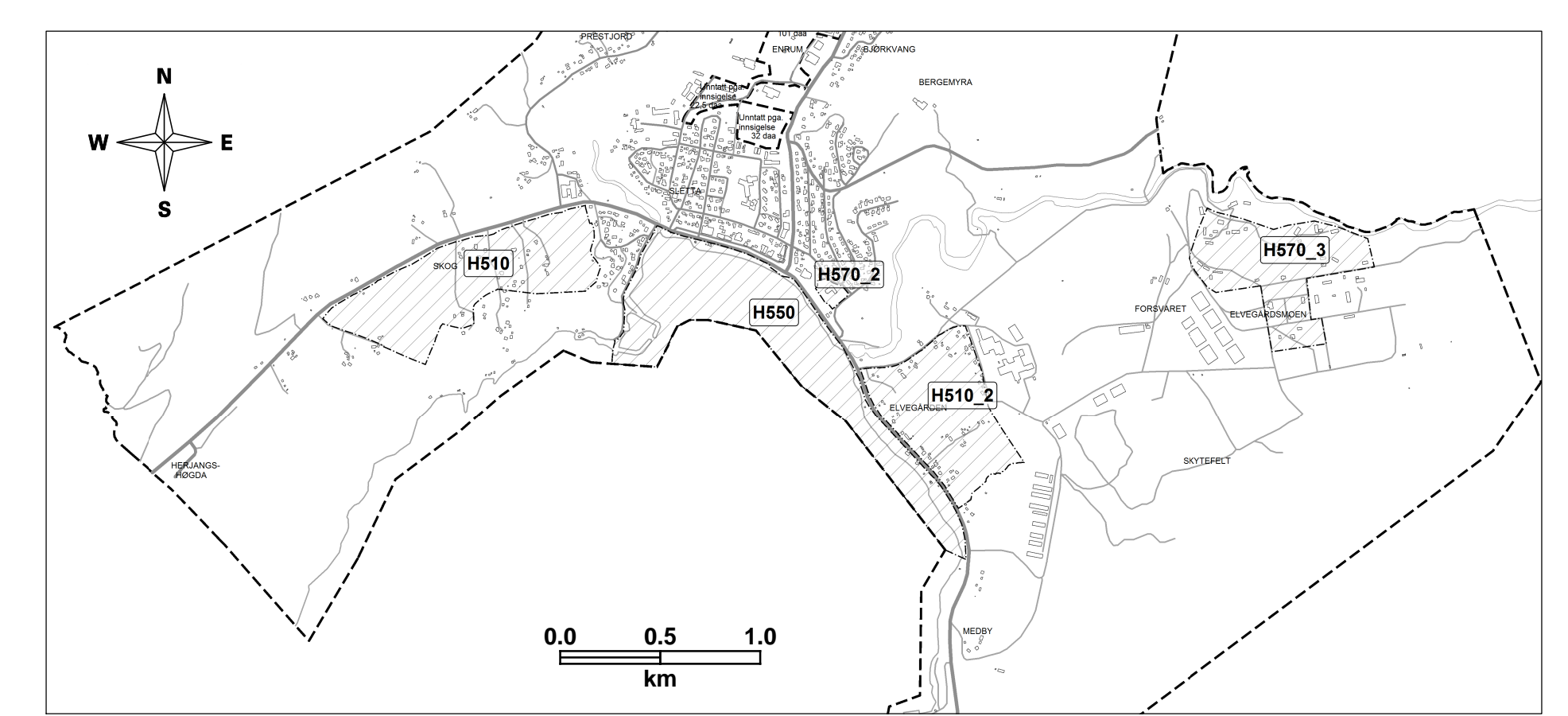
FARESONER: SKRED / HØYSPENT / MILITÆR VIRKSOMHET / SKYTEBANE



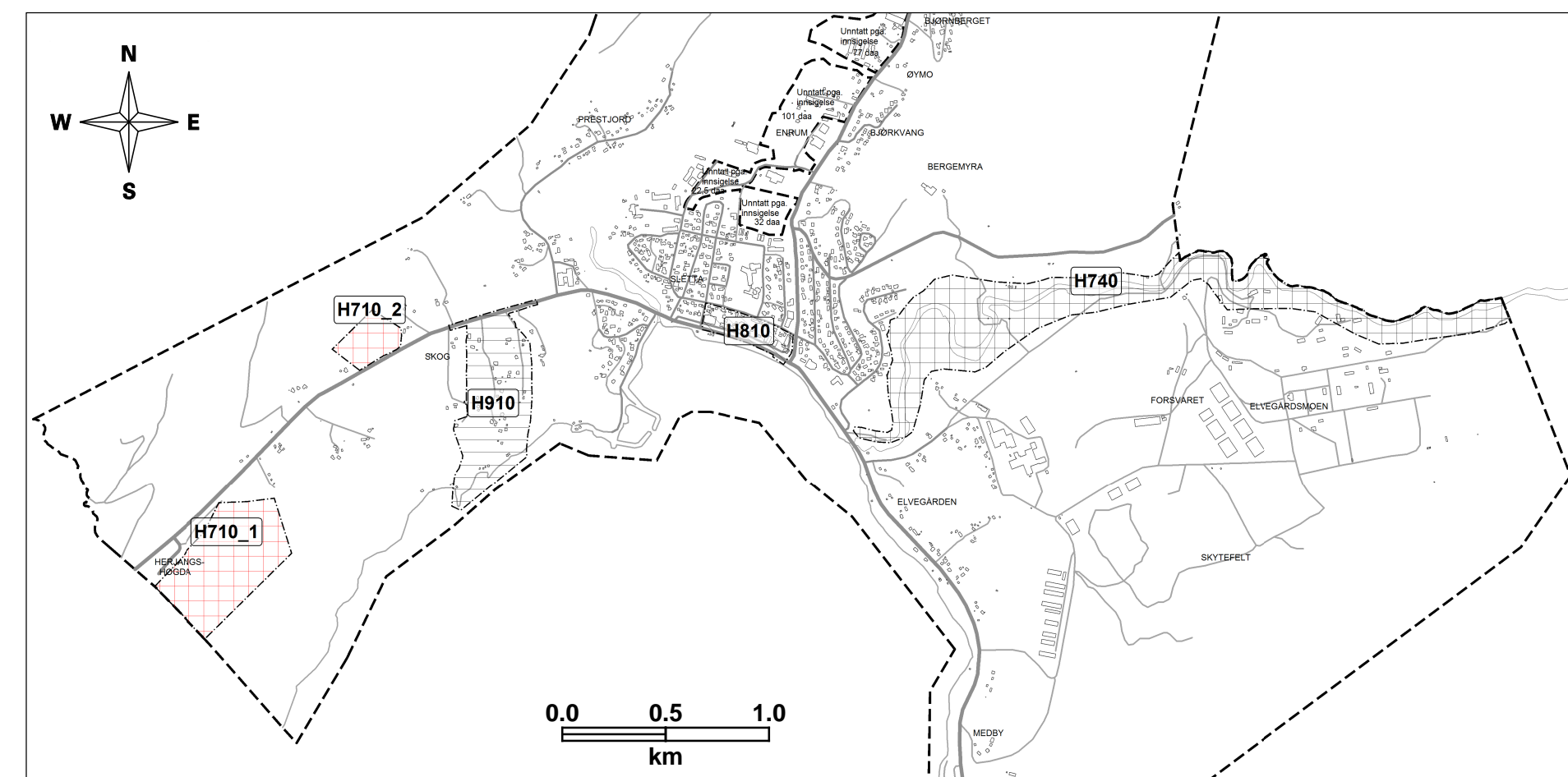
HENSYNSONER FOR BEVARING AV NATURMILJØ / FRILUFTSLIV



HENSYNSONER FOR BEVARING AV LANDBRUK / LANDSKAP / KULTURMILJØ



BÅNDELAGTE OMRÅDER  
GJENNOMFØRINGSSONE: FELLESE PLANLEGGING  
DETALJERINGSSONE: REGULERINGSPÅN SKAL FORTSATT GJELDE



STØYSONER

