

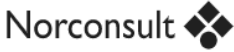
# Reguleringsplan for Skoglund–Lallasletta

## Illustrasjonshefte

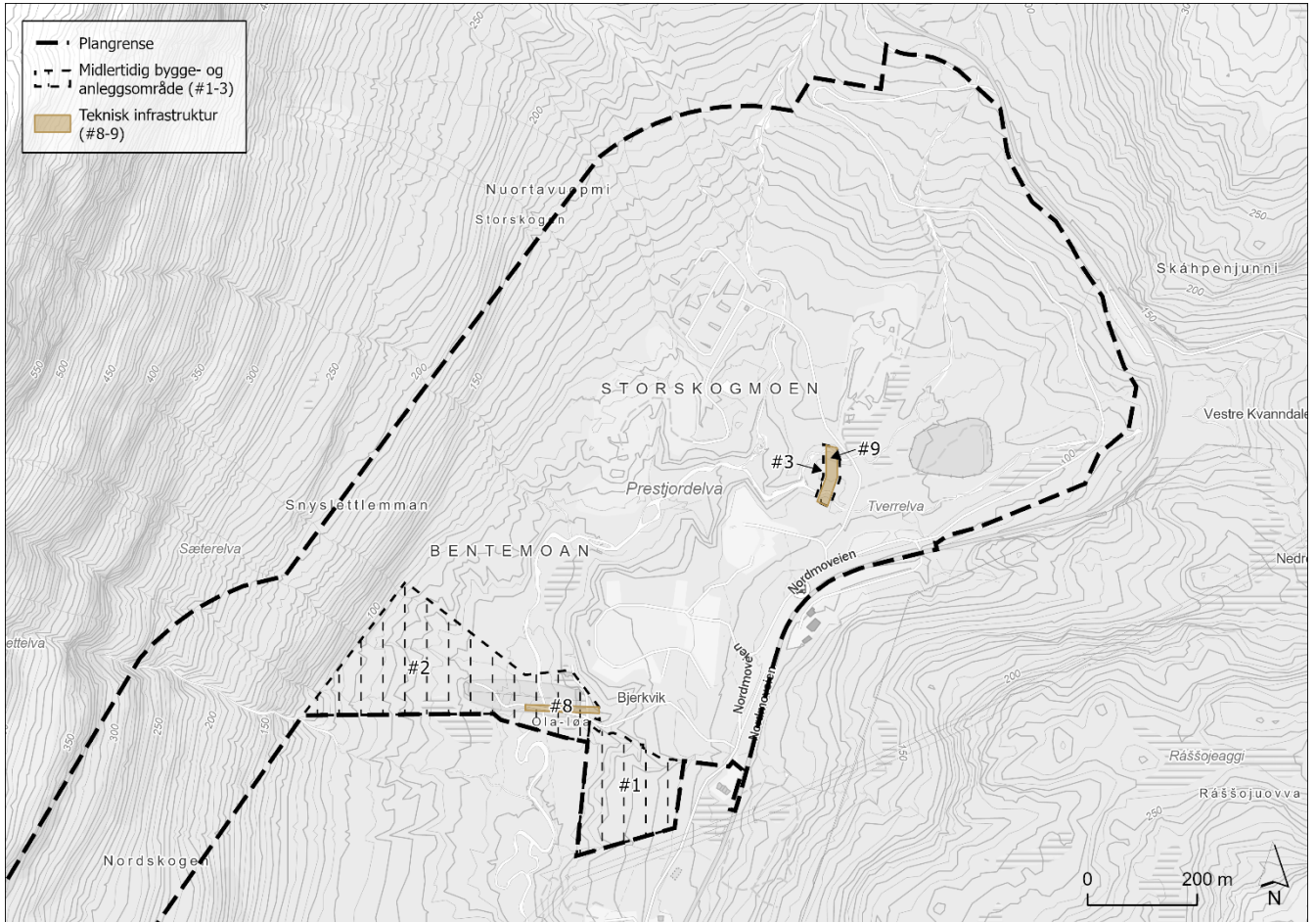
---

PlanID: 2023003

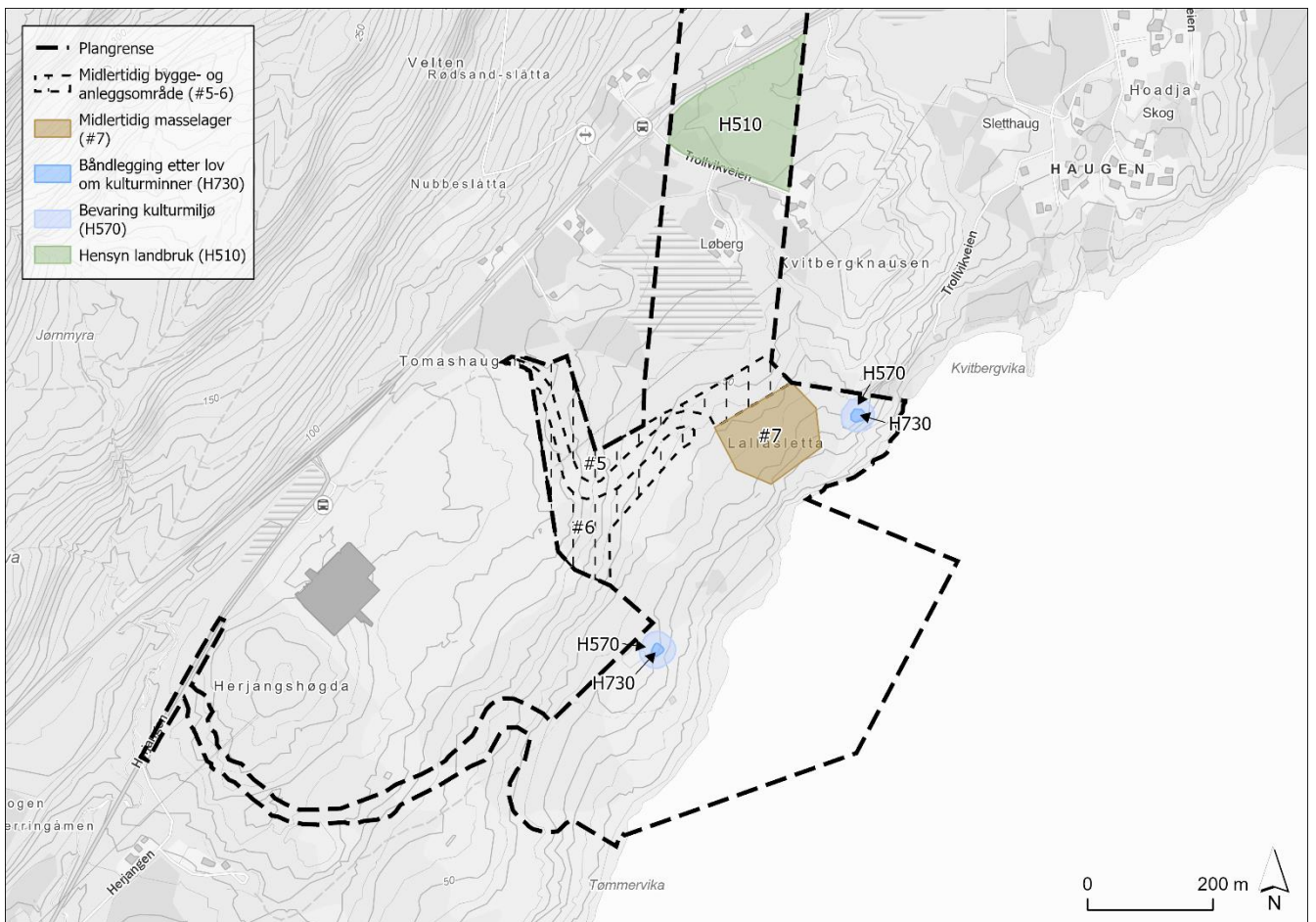
Saksnr.: 23/1746

Prosjekttittel			Dokumenttittel			
Aker Narvik Skoglund–Lallasletta			Reguleringsplan for Skoglund–Lallasletta Illustrasjonshefte			
Dokumentnr.						
NOKV-104-PNA-REP-00001						
Fagrapport (utarbeidet av Norconsult)					Approver (Aker Narvik)	
						
Dato	Versjonsnr.	Utarbeidet av	Fagkontrollert	Godkjent	Kontrollert	Godkjent
14.03.2024	01	Andreas Nordskogen Bull				
22.04.2024	02	Andreas Nordskogen Bull				

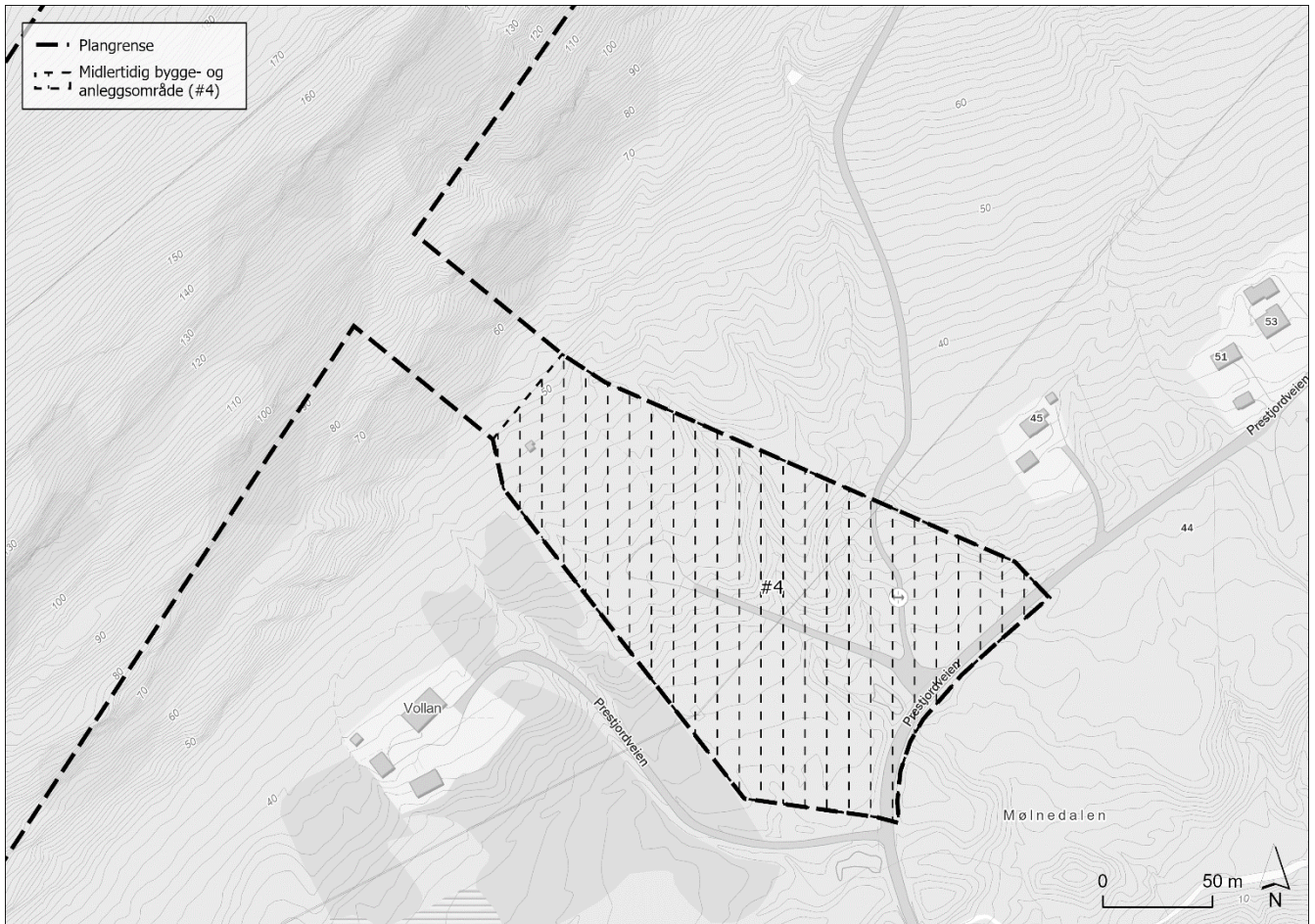
# 1. Hensynssoner, båndleggingssoner og bestemmelsesområder



Figur 1: Midlertidig bygge- og anleggsområder, samt bestemmelsesområder for teknisk infrastruktur på Skoglund.

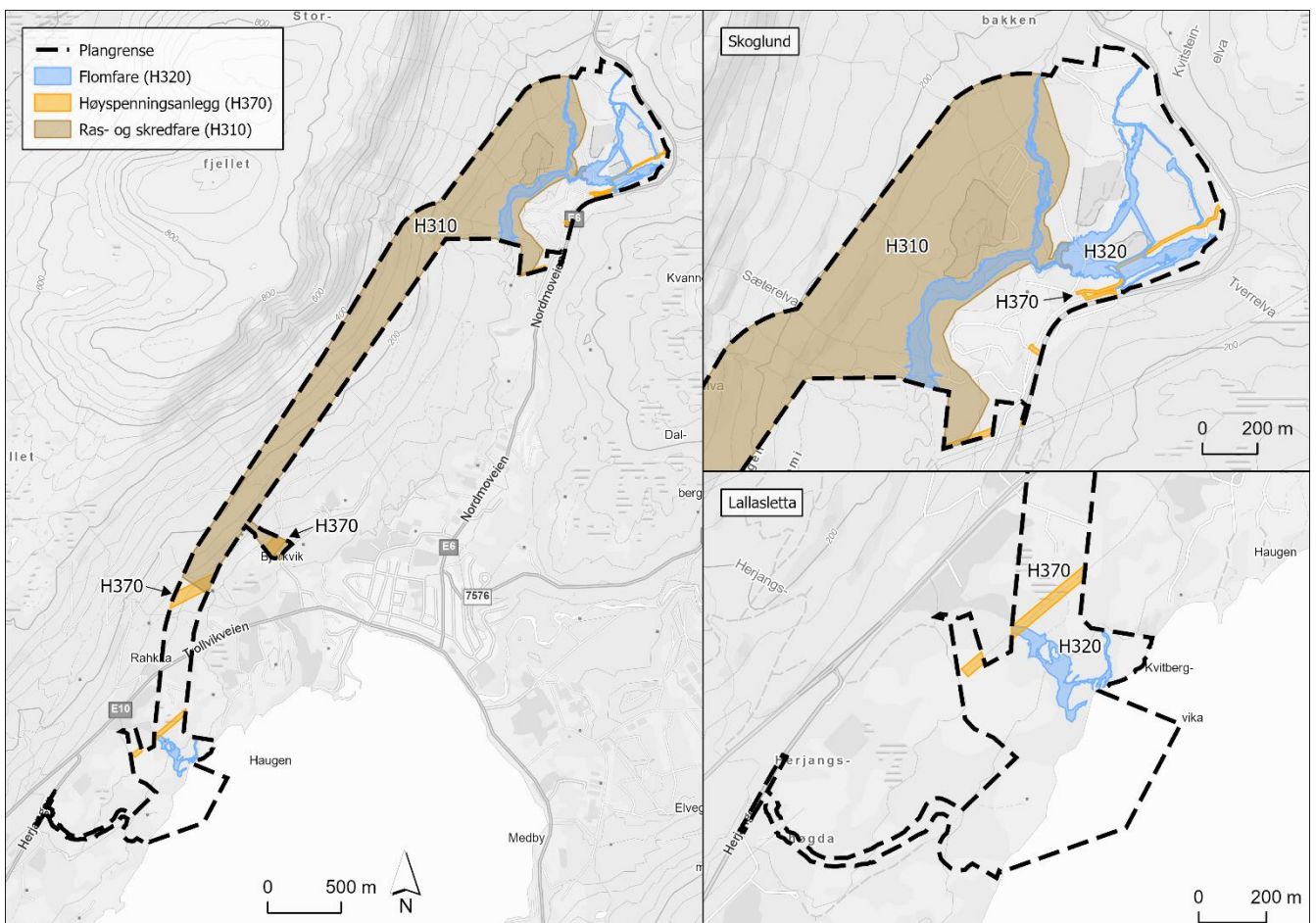


Figur 2: Bestemmelsesområder, hensynssoner og båndleggingssoner på Lallasletta.



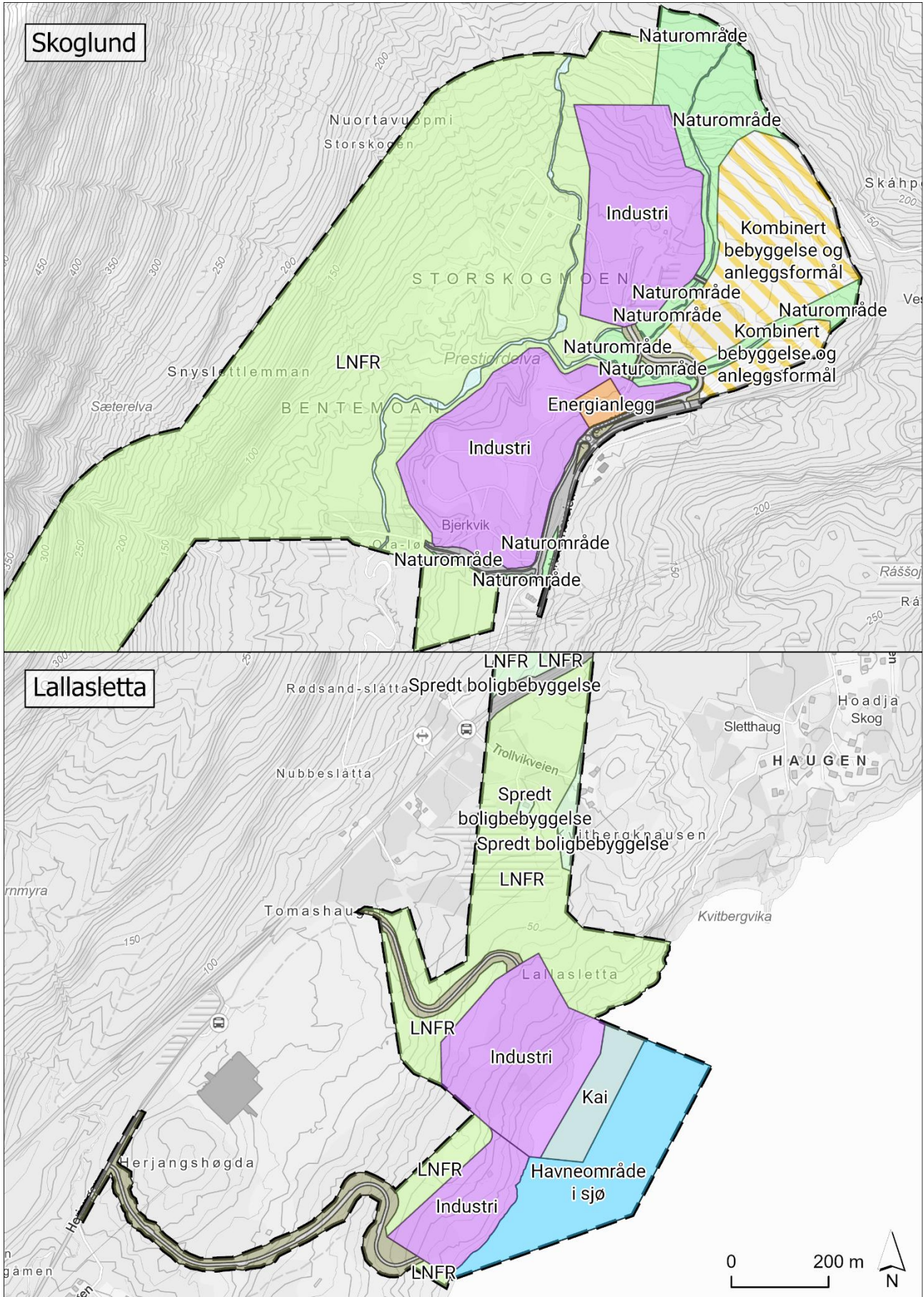
Figur 3: Midlertidig bygge- og anleggsområde ved tverrslag på Vollan.

## 2. Faresoner



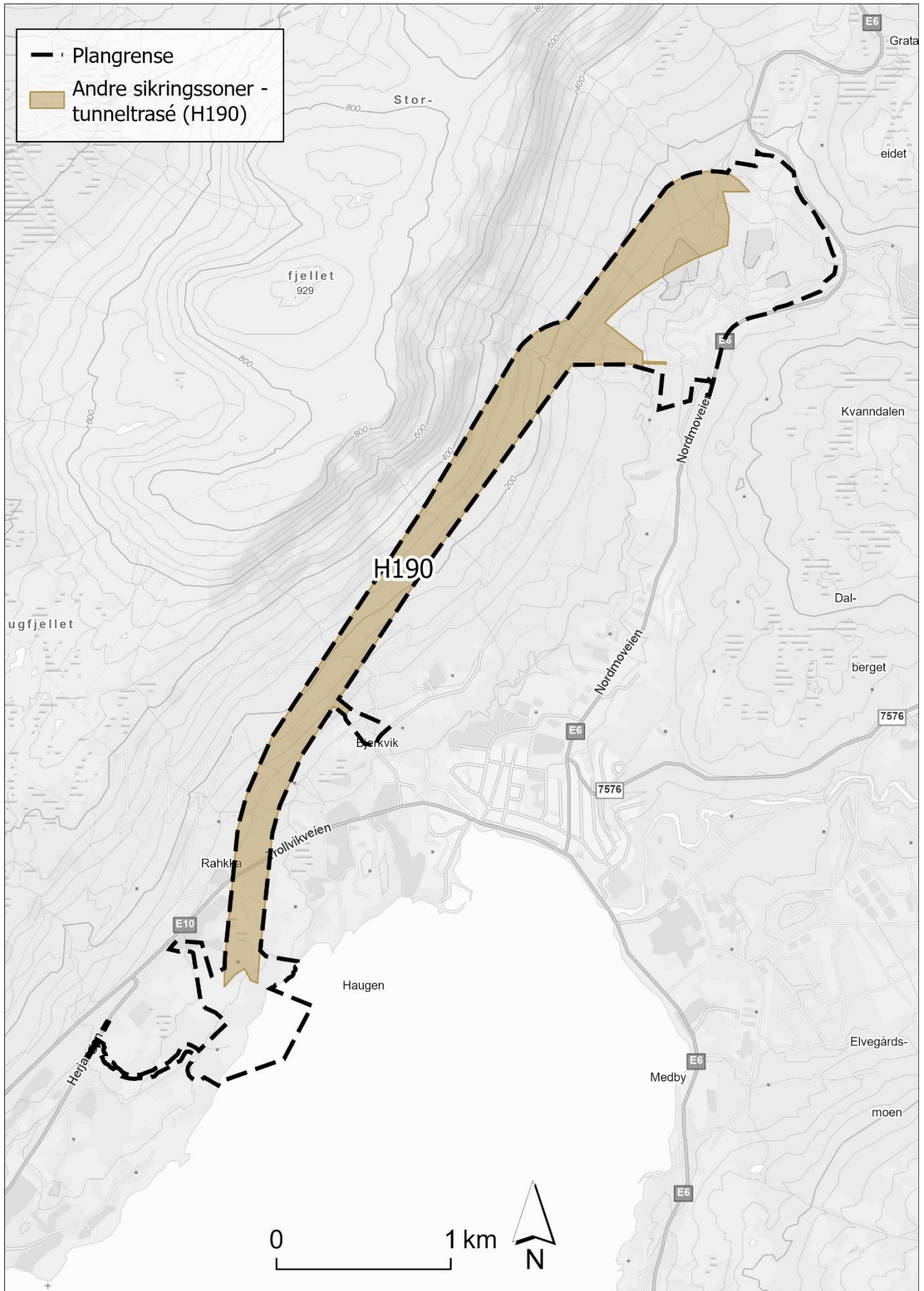
Figur 4: Faresoner for flom, høyspenning, ras og skred.

### 3. Arealformål



Figur 5: Arealformål regulert på Skoglund og Lallasletta.

#### 4. Sikringssoner

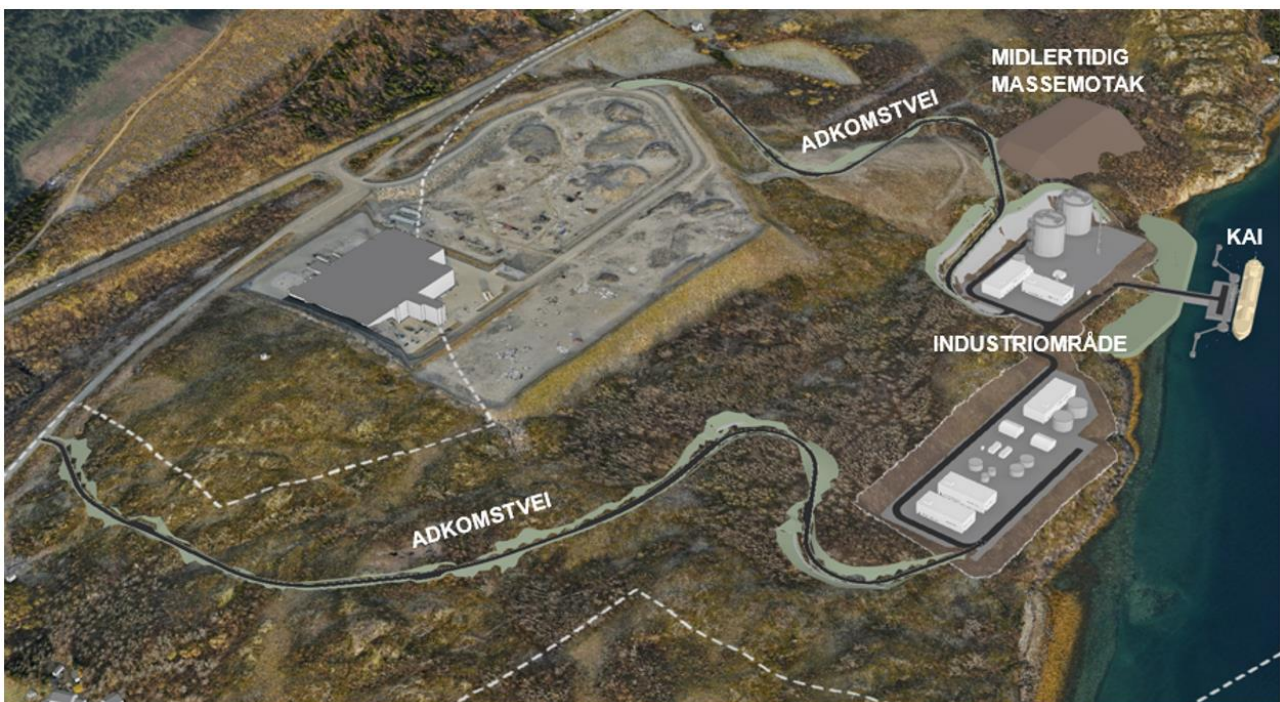


Figur 6: Sikringssoner for tunneltrasé og trasé for infrastruktur.

## 5. Prinsippillustrasjoner av planlagte tiltak



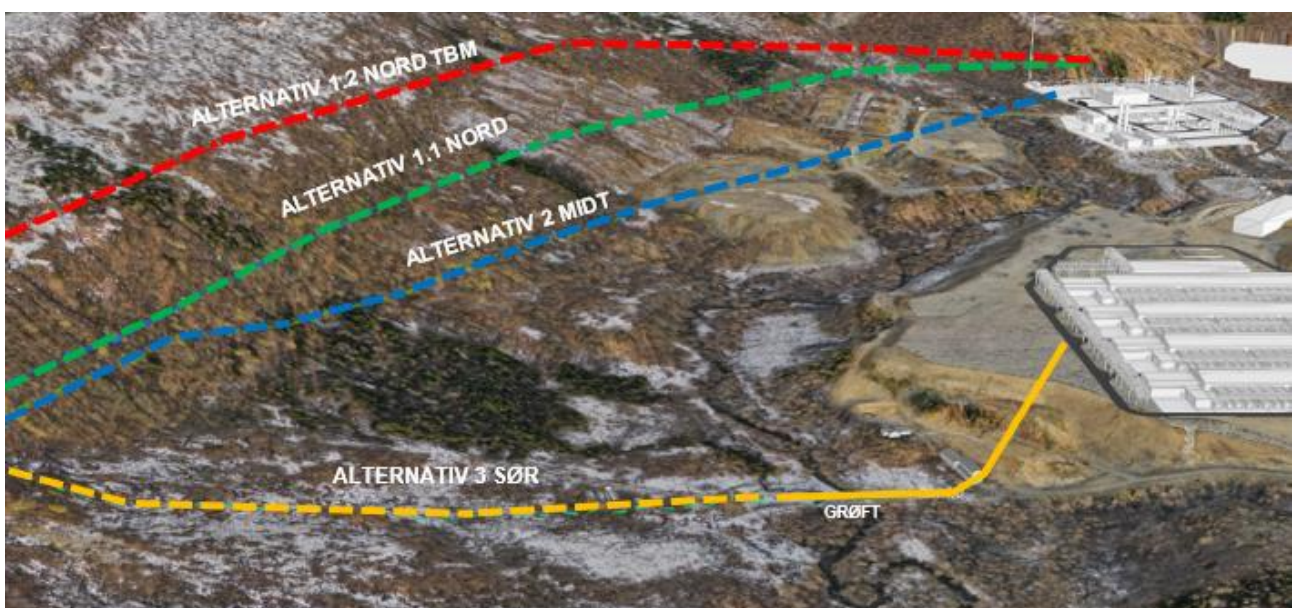
Figur 7: Planlagt fremtidig arealbruk. Varslet planområde er vist med hvit stiptet linje.



Figur 8: Foreslått tiltak på Lallasletta.

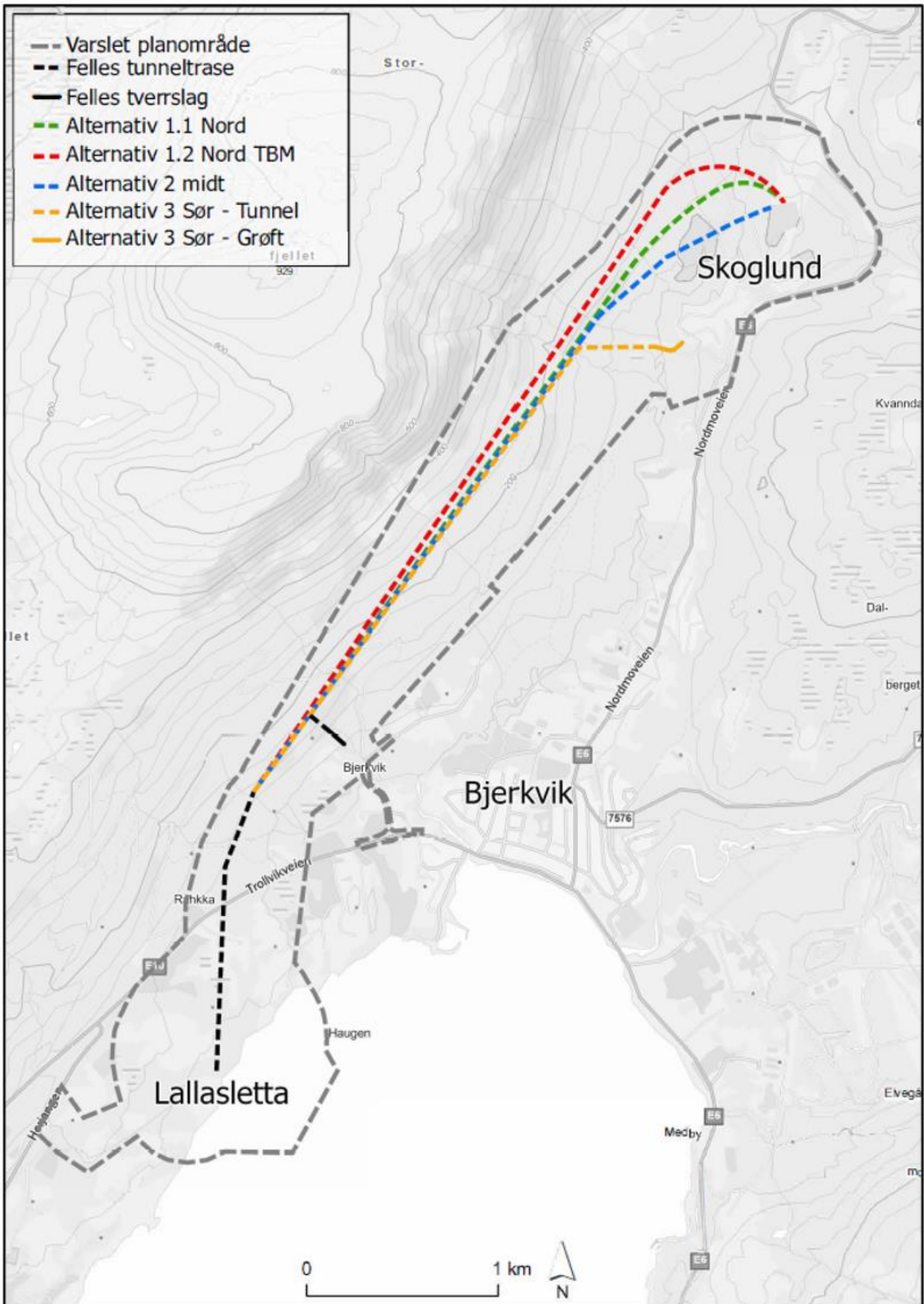


Figur 9: Foreslått tiltak på Skoglund.



Figur 10: Alternativer for påhugg ved Skoglund





Figur 11: Tunnelalternativer