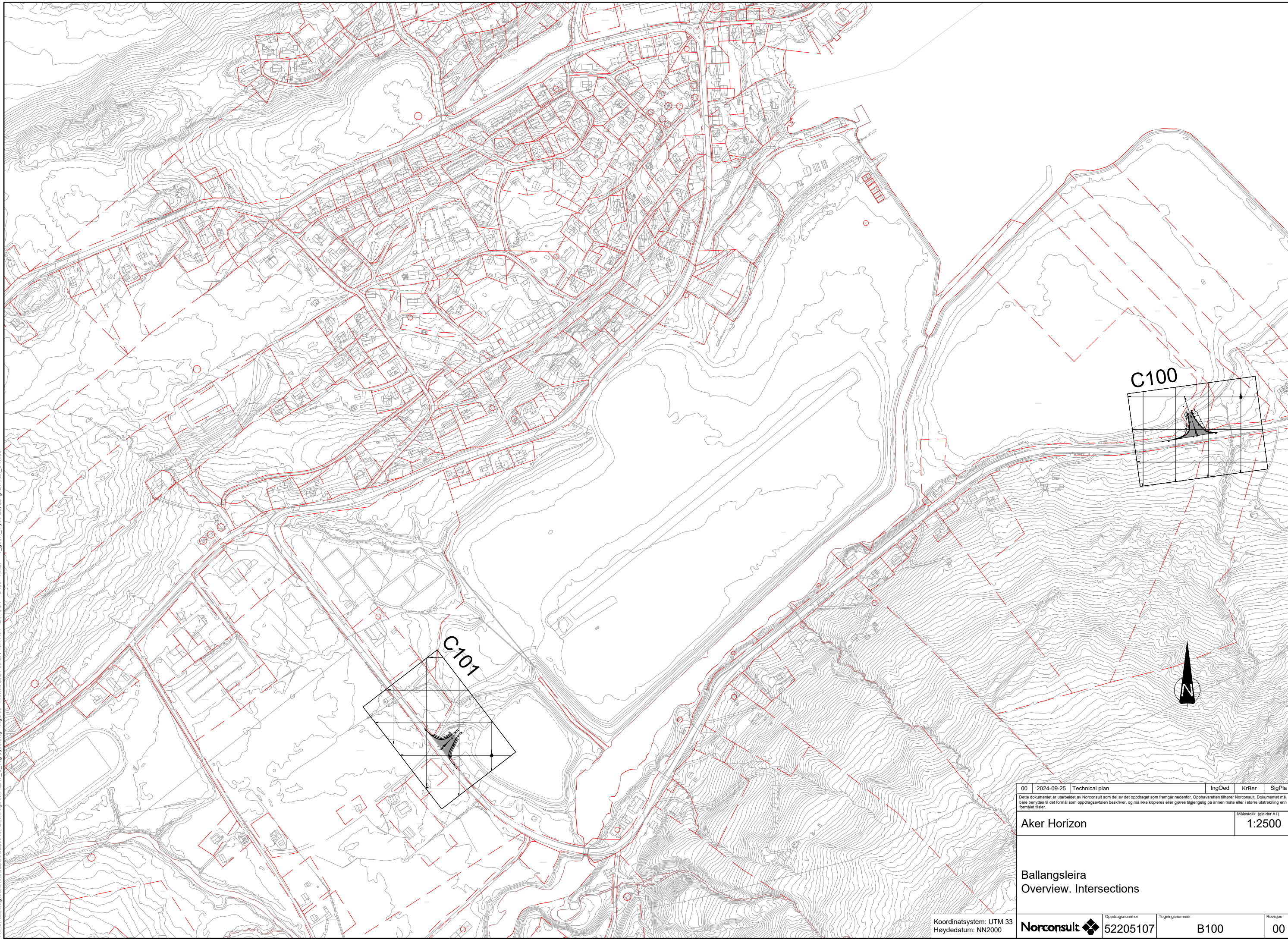


X:\nonoppdrag\Gardvik\52205107\BIM\veg\k\KIL\AY_C_veg\kryss.dwg - IngOed - Plottet: 2024-09-27 10:41:04 - LAYOUT = B100 - XREF = T_geom_kryss-E6_2D-grunnkart_UTM33



00	2024-09-25	Technical plan	IngOed	KrBer	SigPla
----	------------	----------------	--------	-------	--------

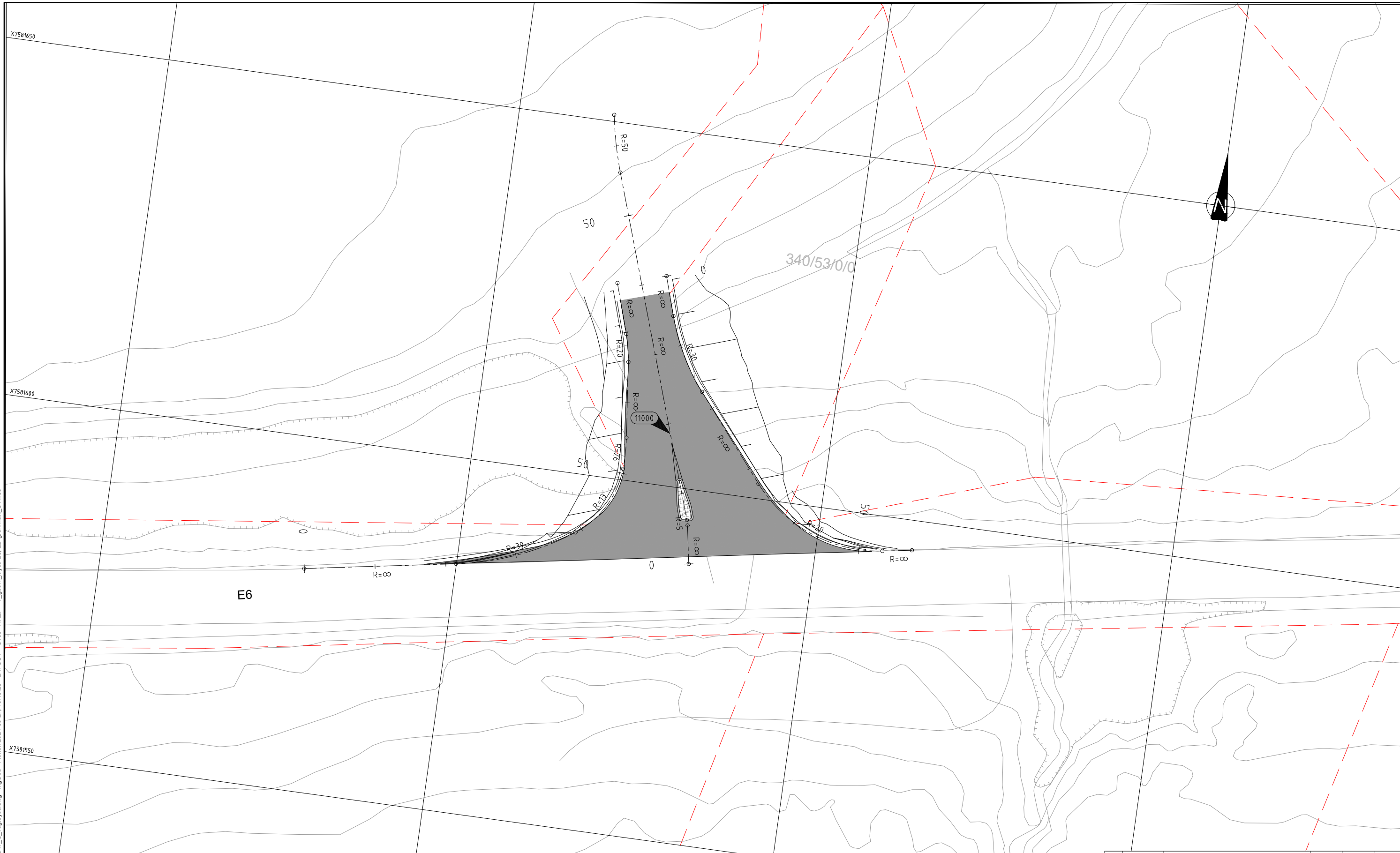
Dette dokumentet er utarbeidet av Norconsult som del av det oppdraget som fremgår nedenfor. Opphavsretten tilhører Norconsult. Dokumentet må bare benyttes til det formål som oppdragsavtalen beskriver, og må ikke kopieres eller gjøres tilgjengelig på annen måte eller i større utstrekning enn formålet tilsier.

Aker Horizon	Målestokk (gjelder A1) 1:2500
--------------	----------------------------------




Ballangслеira Overview. Intersections

Koordinatsystem: UTM 33 Høydedatum: NN2000	Norconsult	Oppdragsnummer 52205107	Tegningsnummer B100	Revisjon 00
---	------------	----------------------------	------------------------	----------------

X:\iron\oppdrag\Sandvik\k152\205107\BIM\veg\k152\LAY_C_veg\kryss.dwg - IngOed - Plottet: 2024-09-27 16:40:28 - LAYOUT = C100 - XREF = T_geom_kryss.E6_2D_grunnkart_UTM33



TEGNFORKLARING

-  Kjørebane
-  Eiendomsgrense
-  Linjenummer

MERKNADER

- 1 Sporet for modulvogntog kjøremåte A i lav hastighet

00	2024-09-25	Technical plan	IngOed	KrBer	SigPla
----	------------	----------------	--------	-------	--------

Dette dokumentet er utarbeidet av Norconsult som del av det oppdraget som fremgår nedenfor. Opphavsretten tilhører Norconsult. Dokumentet må bare benyttes til det formål som oppdragsavtalen beskriver, og må ikke kopieres eller gjøres tilgjengelig på annen måte eller i større utstrekning enn formålet tilsier.

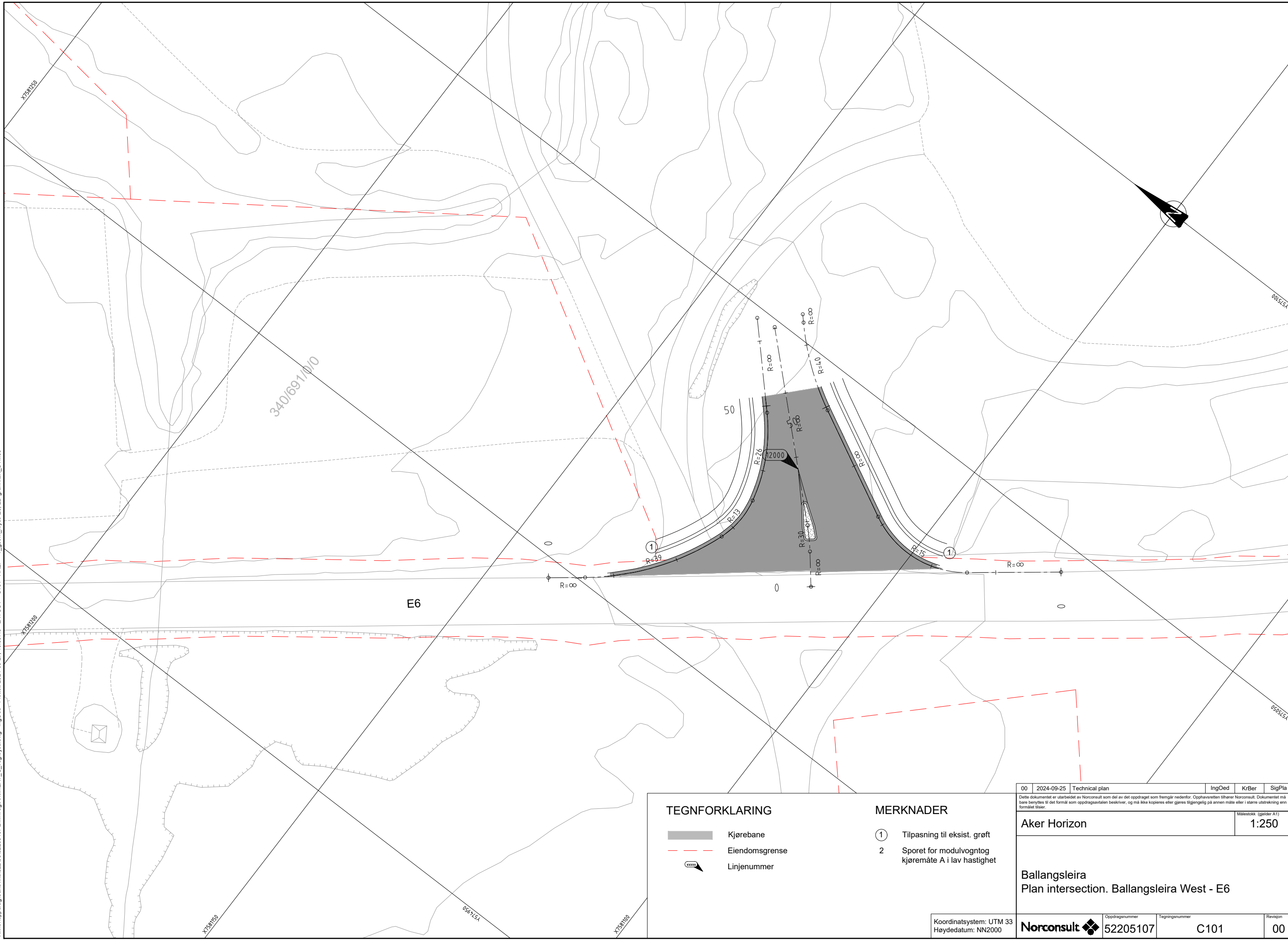
Aker Horizon	Målestokk (gjelder A1) 1:250
--------------	--

Ballangслеira
Plan intersection. Ballangслеira East - E6




Koordinatsystem: UTM 33 Høydedatum: NN2000	Oppdragsnummer 52205107	Tegningsnummer C100	Revisjon 00
---	-----------------------------------	-------------------------------	-----------------------



X:\nonoppdrag\Ballang\k\52\205\107\BIM\veg\k\11\LAY_C_veg\kryss.dwg - IngOed - Plottet: 2024-09-27 10:39:45 - LAYOUT = C101 - XREF = T_geom_kryss.E6_2D_grunnkart_UTM33



TEGNFORKLARING

-  Kjørebane
-  Eiendomsgrense
-  Linjenummer

MERKNADER

- ① Tilpasning til eksist. grøft
- 2 Sporet for modulvogn togkjøremåte A i lav hastighet

00	2024-09-25	Technical plan	IngOed	KrBer	SigPla
----	------------	----------------	--------	-------	--------


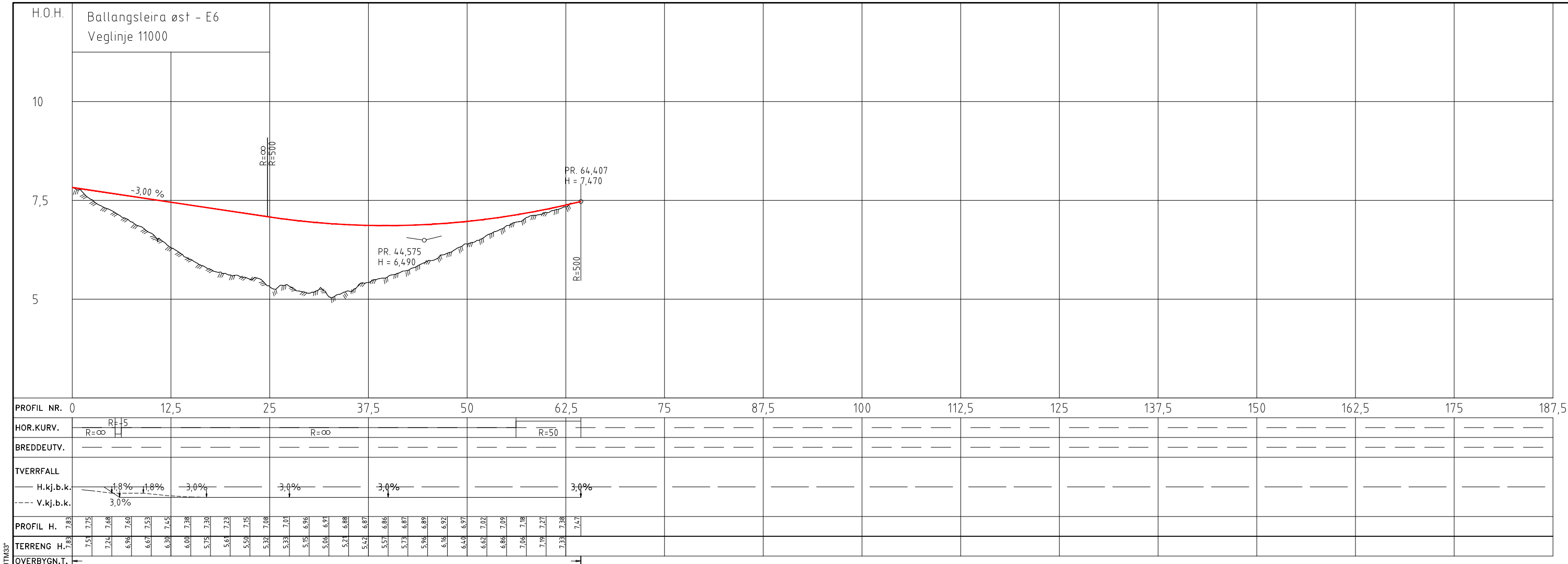
Dette dokumentet er utarbeidet av Norconsult som del av det oppdraget som fremgår nedenfor. Opphavsretten tilhører Norconsult. Dokumentet må bare benyttes til det formål som oppdragsavtalen beskriver, og må ikke kopieres eller gjøres tilgjengelig på annen måte eller i større utstrekning enn formålet tilsier.

Aker Horizon	Målestokk (gjelder A1) 1:250
---------------------	--

Ballangleira
Plan intersection. Ballangleira West - E6

Koordinatsystem: UTM 33 Høydedatum: NN2000	Oppdragsnummer 52205107	Tegningsnummer C101	Revisjon 00
---	-----------------------------------	-------------------------------	-----------------------



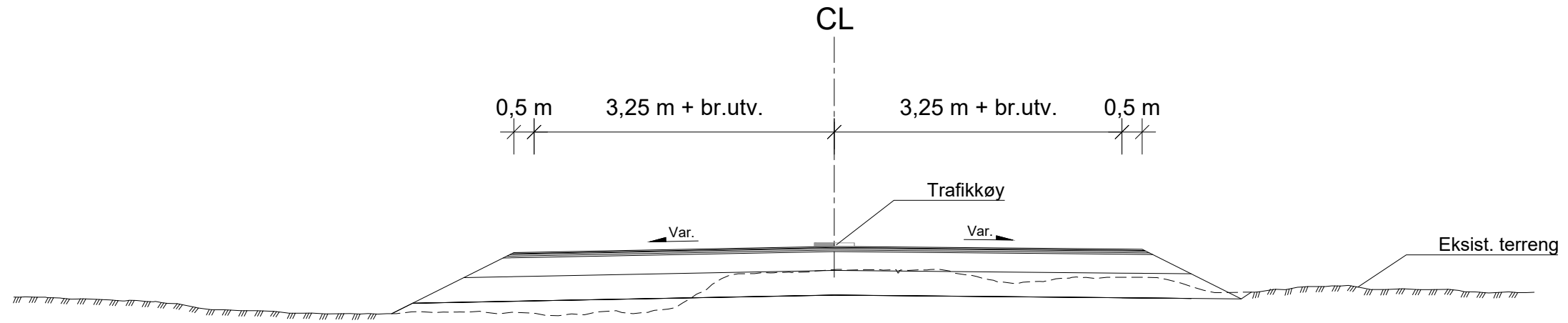


00	2024-09-25	Technical plan	IngOed	KrBer	SigPla
<small> Dette dokumentet er utarbeidet av Norconsult som del av det oppdraget som fremgår nedenfor. Opphavsretten tilhører Norconsult. Dokumentet må bare benyttes til det formål som oppdragsavtalen beskriver, og må ikke kopieres eller gjøres tilgjengelig på annen måte eller i større utstrækning enn formålet tilsier. </small>					
Aker Horizon					Målestokk (gjelder A1)
					1:250/1:50
Ballangслеira Longitudinal profile					
Koordinatsystem: UTM 33 Høydedatum: NN2000		Oppdragsnummer 52205107	Tegningsnummer C200	Revisjon 00	
Norconsult					

X:\nonoppdrag\Sandvik\52205107\BIM\veg\veg\k\11\LAY_C_veg\kryss\E6_2D_grunnrikt\UTM33

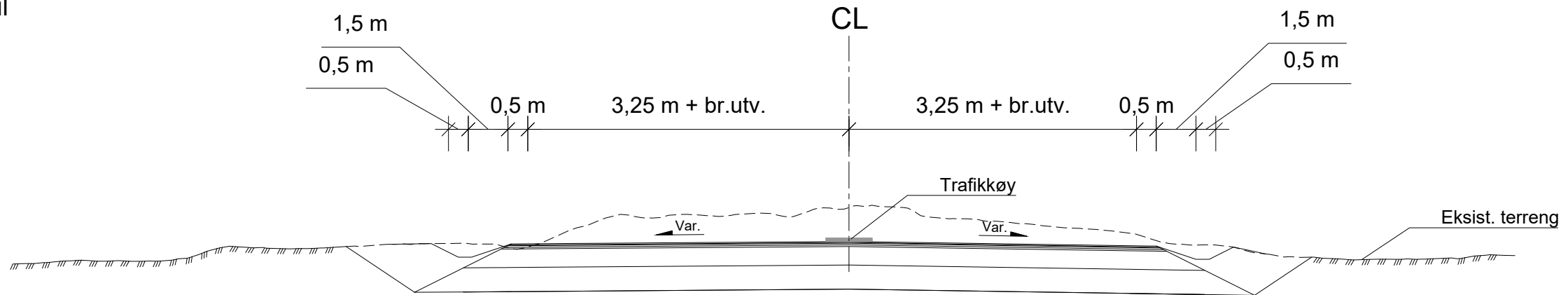
Normalprofil

Veglinje 11000
Vist i pr. 10



Normalprofil

Veglinje 12000
Vist i pr. 10



X:\non\oppdrag\Sandvik\52205\52205\107\BIM\veg\k\k\11\LAY_F_normalprofil.dwg - IngOed - Plottet: 2024-09-27 10:38:42 - LAYOUT = F100 - XREF = A_normalprofil

00	2024-09-25	Technical plan	IngOed	KrBer	SigPla
<small>Dette dokumentet er utarbeidet av Norconsult som del av det oppdraget som fremgår nedenfor. Opphavsretten tilhører Norconsult. Dokumentet må bare benyttes til det formål som oppdragsavtalen beskriver, og må ikke kopieres eller gjøres tilgjengelig på annen måte eller i større utstrekning enn formålet tillater.</small>					
Aker Horizon					Målestokk (gjelder A1) 1:100
Ballangслеira Road cross section					
Koordinatsystem: UTM 33 Høydedatum: NN2000		Norconsult	Oppdragsnummer 52205107	Tegningsnummer F100	Revisjon 00